

Zarządzenie Nr 707/14  
Burmistrza Łobza  
z dnia 30 maja 2014 r.

**w sprawie przeznaczenia do oddania w dzierżawę niewyodrębnionych części nieruchomości położonych na terenie miasta Łobez.**

Na podstawie art. 30 ust. 2 pkt 3 ustawy z dnia 8 marca 1990 r. o samorządzie gminnym (Dz. U. z 2014 r. poz. 594 z późn. zm.<sup>1</sup>) oraz uchwały Nr XIII/67/2007 Rady Miejskiej z Łobzie z dnia 5 września 2007 r. w sprawie określenia zasad nabywania, zbywania i obciążania nieruchomości stanowiących własność Gminy Łobez oraz ich wydzierżawiania lub najmu na okres dłuższy niż trzy lata

zarządza się, co następuje:

§ 1.

Przeznacza się do oddania w dzierżawę części nieruchomości stanowiące części działek oznaczonych numerami geodezyjnymi:

1. 1389/2 o powierzchni 1,32 m<sup>2</sup> położona w obrębie 1 miasta Łobez,
2. 945/44 o powierzchni 1,32 m<sup>2</sup> położona w obrębie 1 miasta Łobez przy ul. Bolesława Chrobrego,
3. 1873 o powierzchni 1,32 m<sup>2</sup> położona w obrębie 1 miasta Łobez przy ul. Ogrodowej,
4. 1004 o powierzchni 1,32 m<sup>2</sup> położona w obrębie 1 miasta Łobez przy ul. Orzeszkowej,
5. 95/11 o powierzchni 1,32 m<sup>2</sup> położona w obrębie 1 miasta Łobez przy ul. Murarskiej,
6. 612 o powierzchni 1,32 m<sup>2</sup> położona w obrębie 2 miasta Łobez przy ul. Budowlanej,
7. 442/16 o powierzchni 2,64 m<sup>2</sup> położona w obrębie 2 miasta Łobez przy ul. Bocznej,
8. 696/39 o powierzchni 1,32 m<sup>2</sup> położona w obrębie 3 miasta Łobez przy ul. Sawickiej,
9. 1173/2 o powierzchni 1,32 m<sup>2</sup> położona w obrębie 4 miasta Łobez przy ul. Węgorzyńskiej – z przeznaczeniem pod kontenery (pojemniki) na odzież używaną, zgodnie z zaznaczeniem na mapach stanowiących załączniki do zarządzenia.

§ 2.

1. Ustala się stawkę czynszu dzierżawnego za 1 m<sup>2</sup> części nieruchomości, o których mowa w § 1 ust. 1, 2, 3, 4, 5, 6, 7, 8 i 9 w wysokości **45,00 zł/m<sup>2</sup>** w stosunku kwartalnym + obowiązująca stawka podatku VAT.
2. Umowa dzierżawy będzie zawarta na czas nieoznaczony z mocą obowiązującą od 01.06.2014 r.
3. Szczegółowe warunki oddania w dzierżawę części nieruchomości zawarte będą w umowie dzierżawy.

§ 3.

Wykonanie zarządzenia powierza się Kierownikowi Wydziału Rolnictwa i Gospodarki Nieruchomościami.

§ 4.

Zarządzenia wchodzi w życie z dniem podpisania.

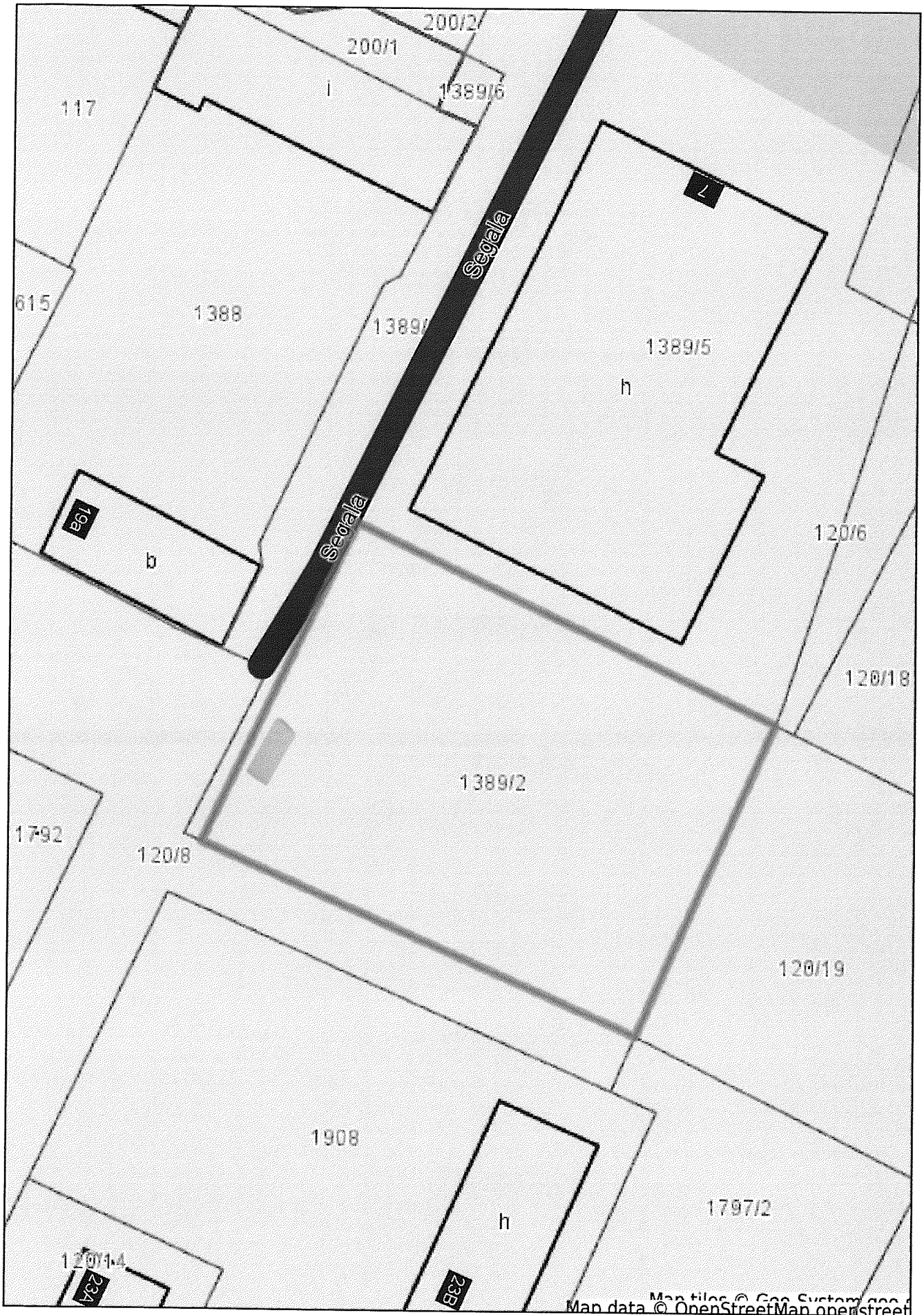
BURMISTRZ

*Praszard Sola*

<sup>1</sup> Zmiany tekstu jednolitego wymienionej ustawy zostały ogłoszone w Dz. U. z 2014 r. poz. 659

System Informacji Przestrzennej Województwa Zachodniopomorskiego

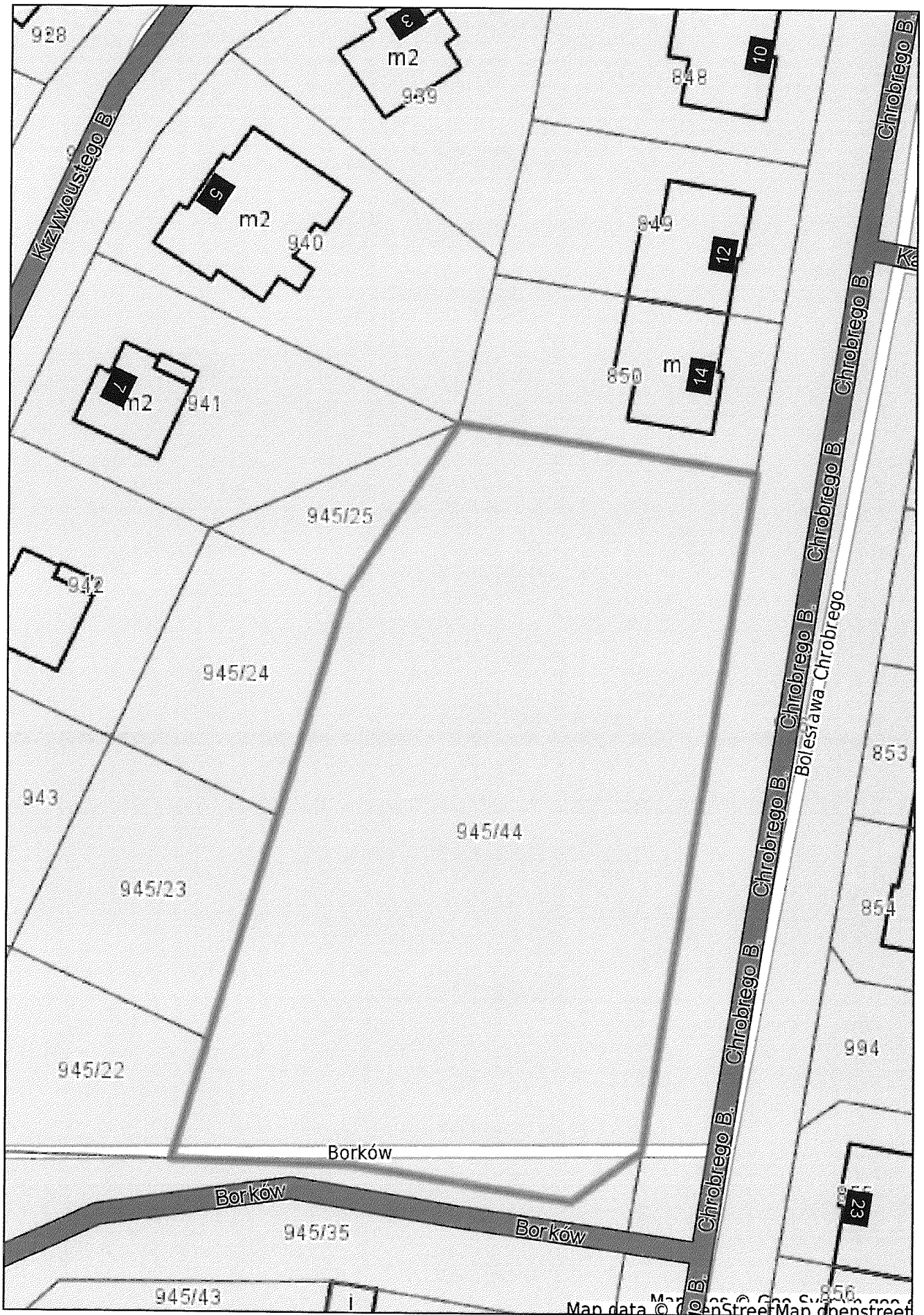
skala 1 : 500



Map data © OpenStreetMap contributors, Geo System, etc.

System Informacji Przestrzennej Województwa Zachodniopomorskiego

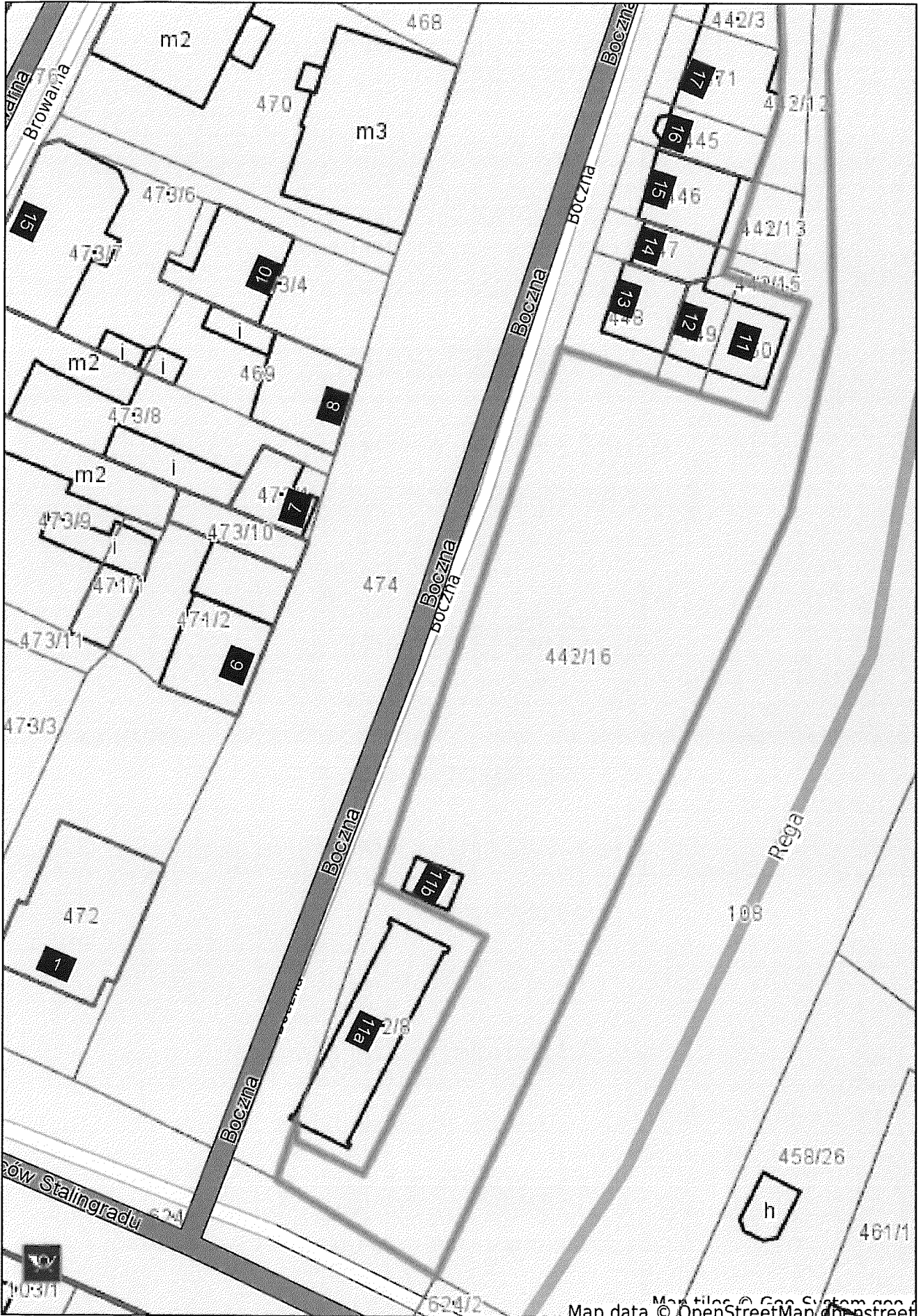
skala 1 : 500





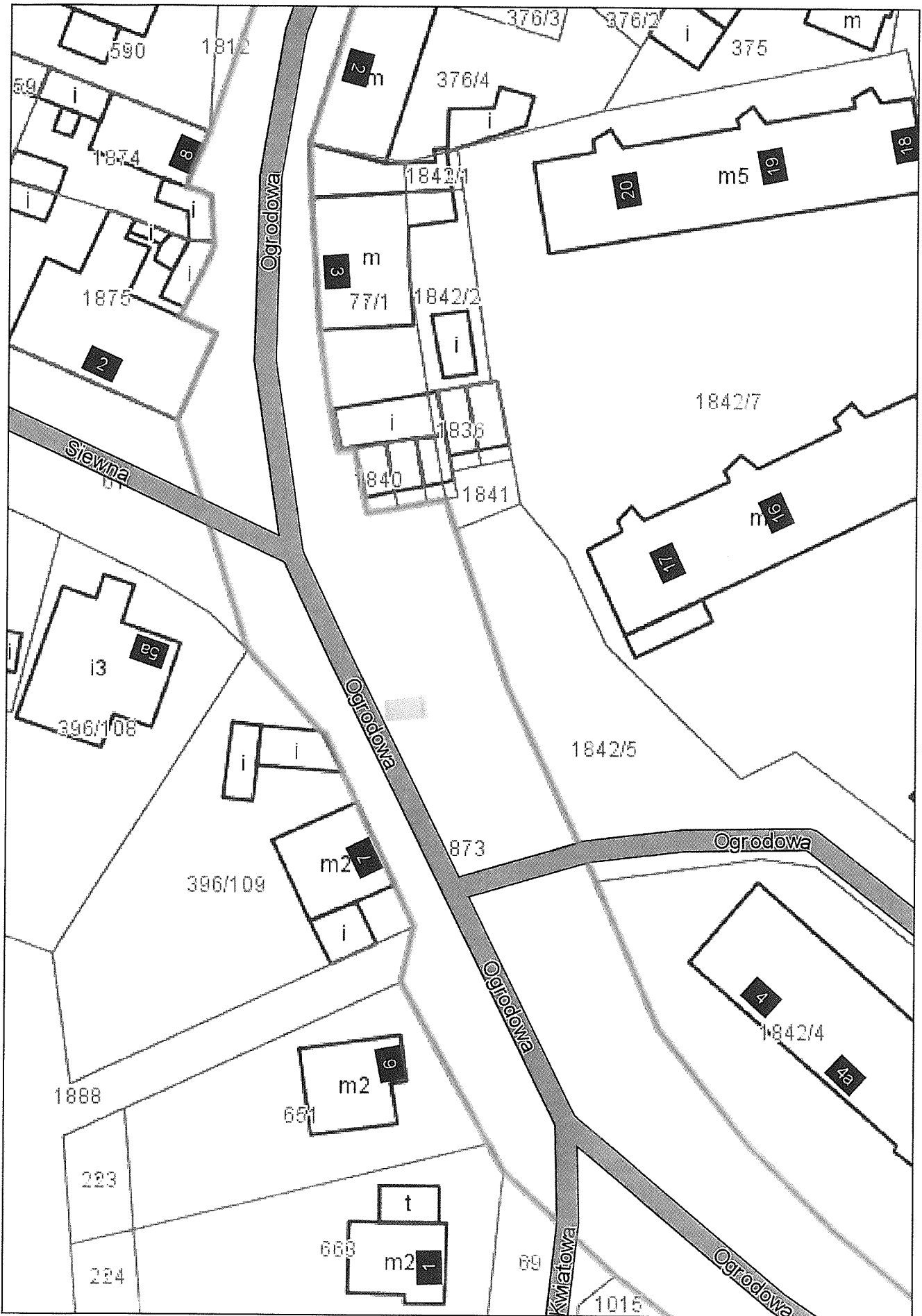
System Informacji Przestrzennej Województwa Zachodniopomorskiego

skala 1 : 500



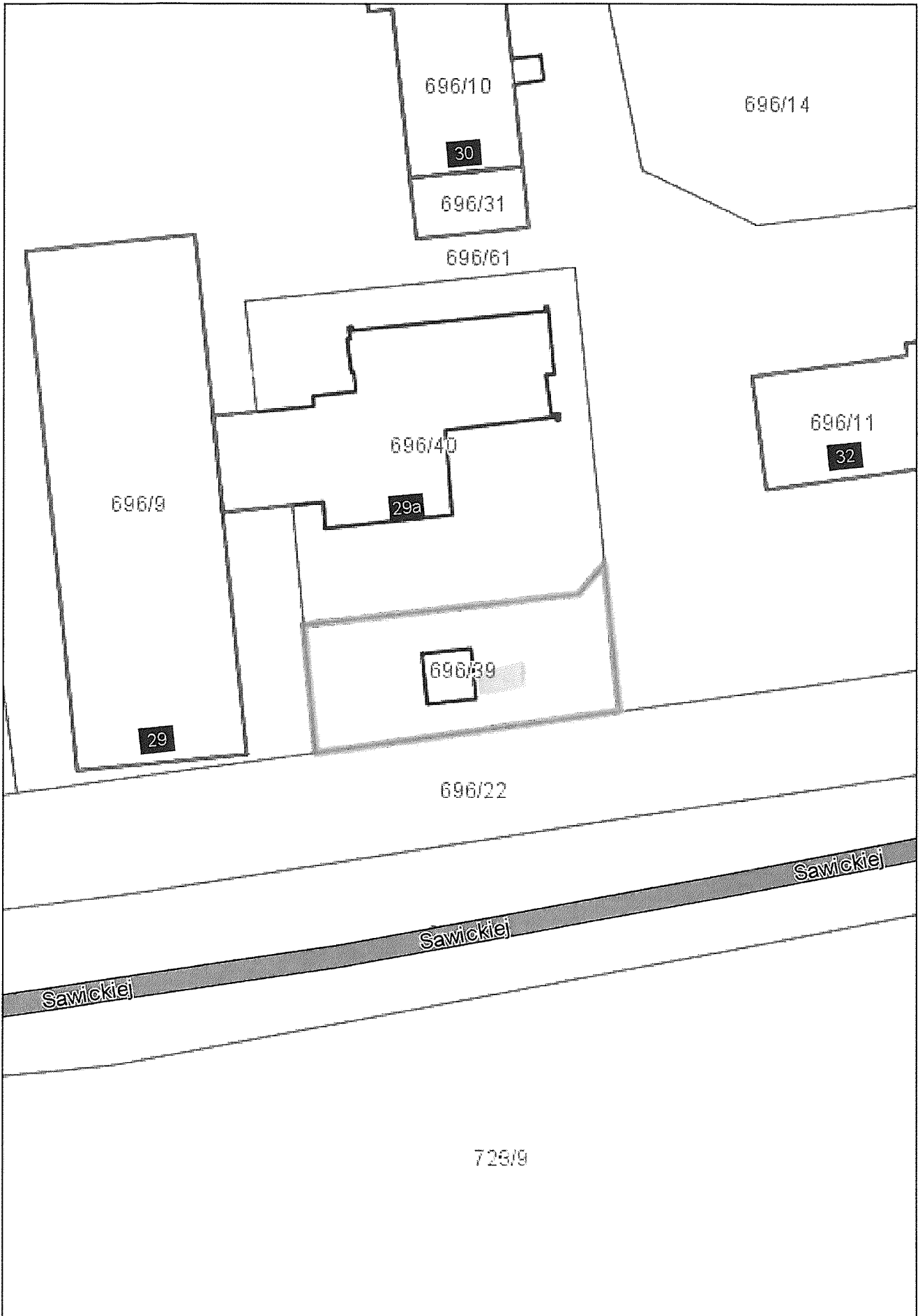
System Informacji Przestrzennej Województwa Zachodniopomorskiego

skala 1 : 500



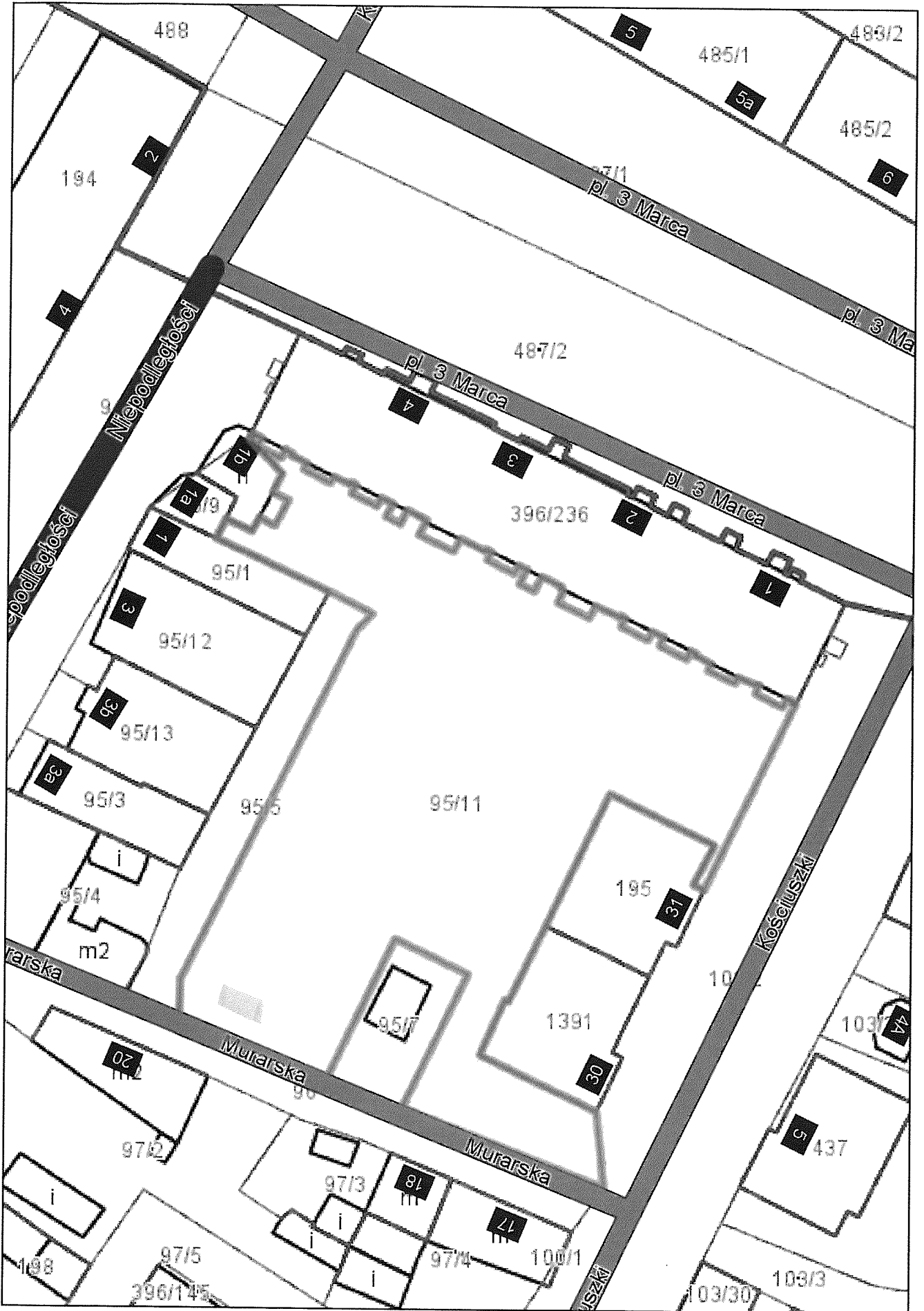
System Informacji Przestrzennej Województwa Zachodniopomorskiego

skala 1 : 500



System Informacji Przestrzennej Województwa Zachodniopomorskiego

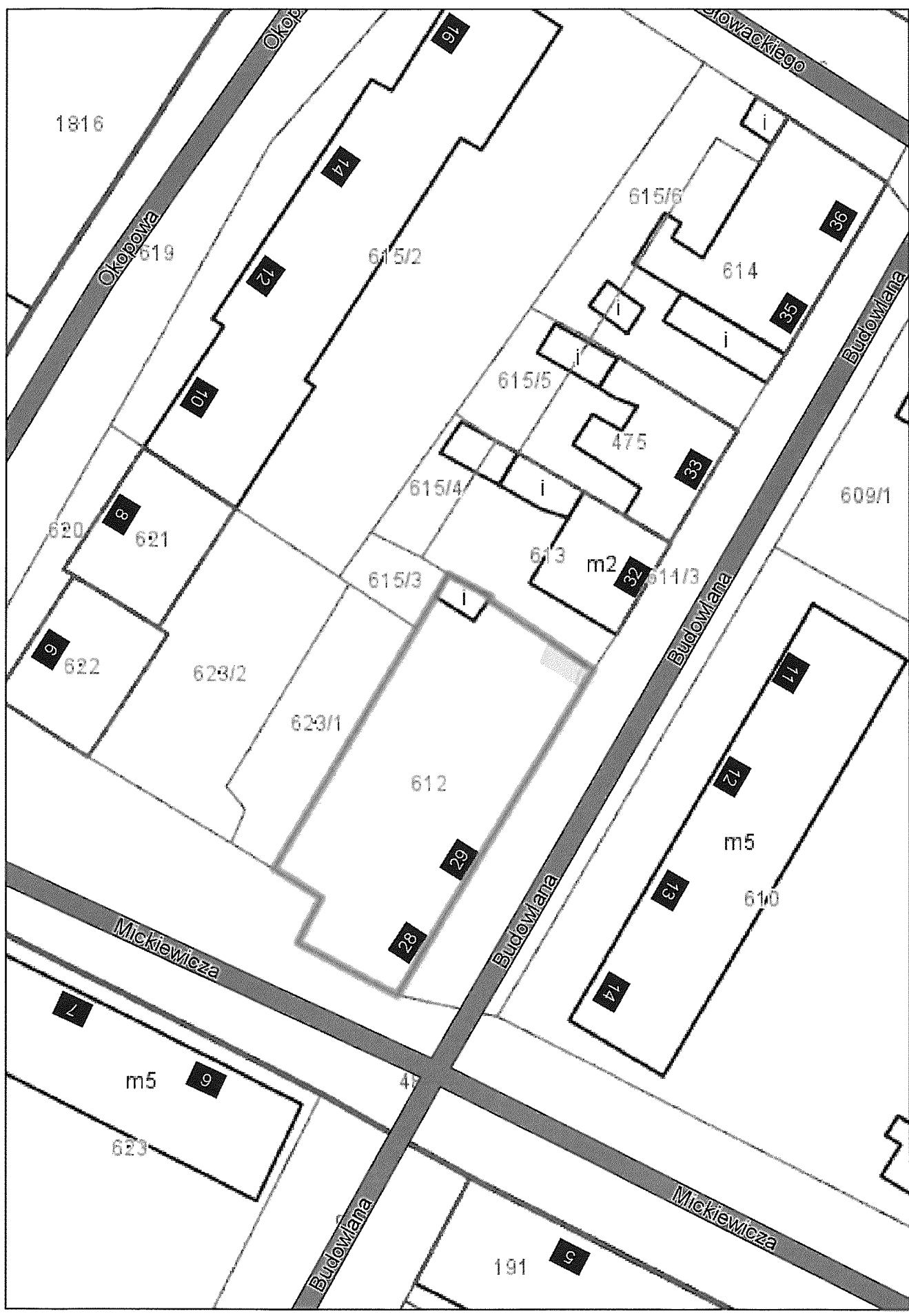
skala 1 : 500



kontener

System Informacji Przestrzennej Województwa Zachodniopomorskiego

skala 1 : 500

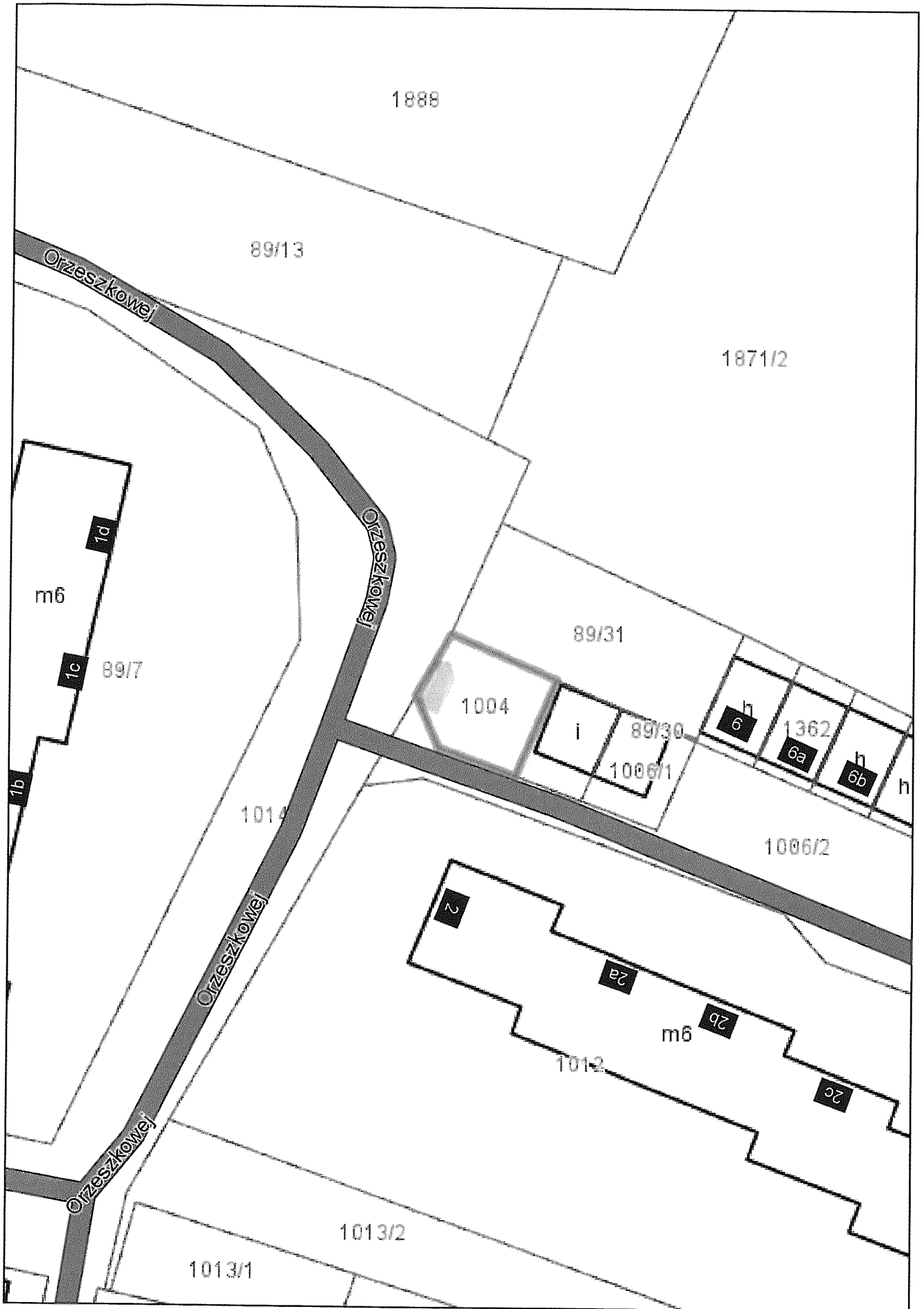


kondener



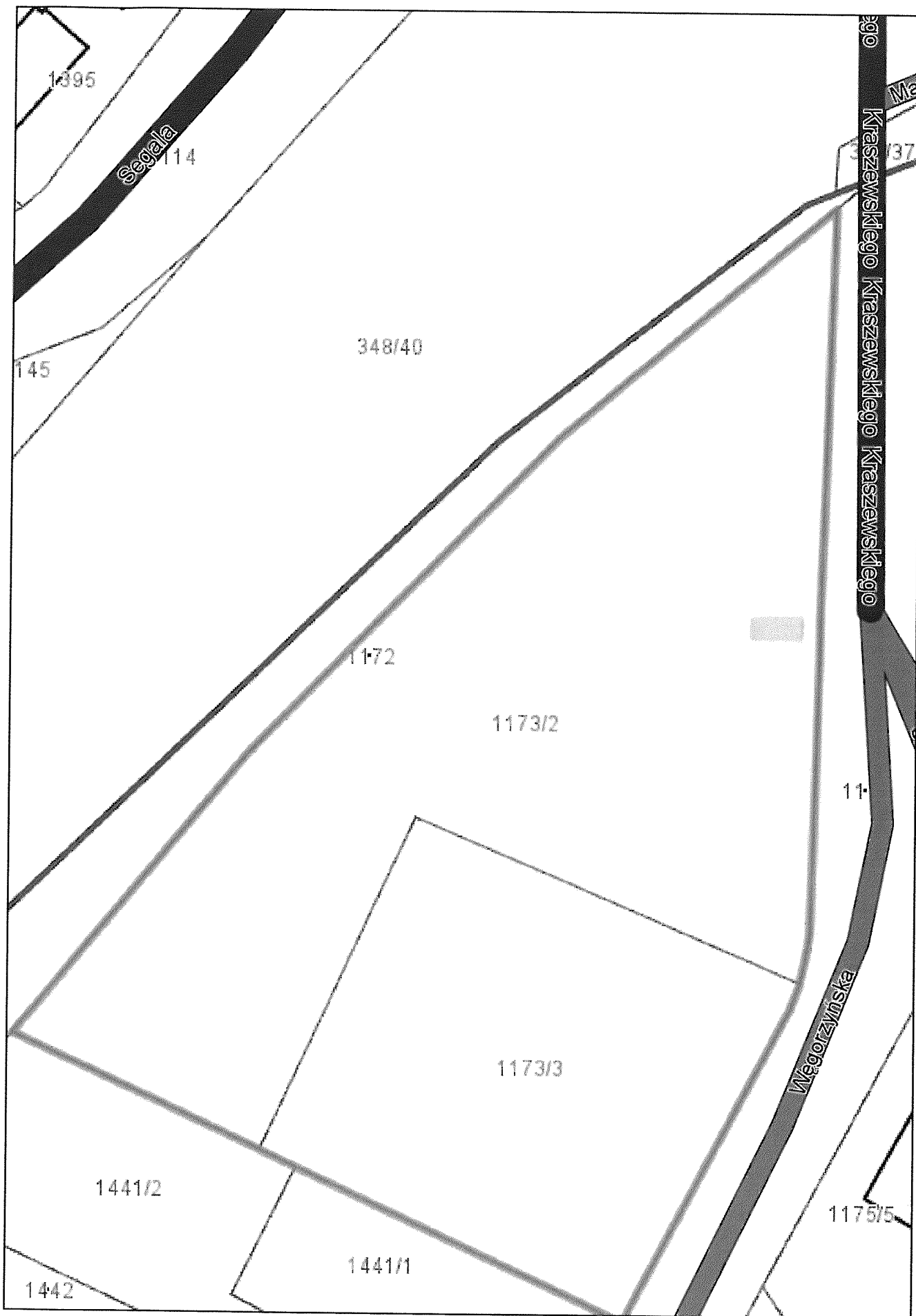
System Informacji Przestrzennej Województwa Zachodniopomorskiego

skala 1 : 500



System Informacji Przestrzennej Województwa Zachodniopomorskiego

skala 1 : 500



 kontener